

VÝKAZ DOSAVADNÍHO A NOVÉHO STAVU ÚDAJŮ KATASTRU NEMOVITOSTÍ																	
Dosavadní stav			Nový stav														
Označení pozemku parc. číslem	Výměra parcely		Druh pozemku	Způsob využití	Označení pozemku parc. číslem	Výměra parcely		Druh pozemku	Typ stavby	Způsob využití	Způsob využití	Způsob. určení výměr	Porovnání se stavem evidence právních vztahů				
	ha	m ²				ha	m ²						Díl přechází z pozemku označeného v katastru nemovitostí	dřívejší poz.evidenci	Číslo listu vlastnictví	Výměra parcely	Označení dílu
3208/1	38	04	orná půda		3208/1	33	84	travní p.				0	3208/1	10001	33	84	
3209/9	19	73	travní p.		3209/9	23	93	travní p.				2	3208/1	10001	4	20	a
													3209/9	1446	19	73	celá
	57	77				57	77								23	93	





Výkaz údajů o bonitovaných půdně ekologických jednotkách (BPEJ) k parcelám nového stavu											
Parcelní číslo podle		Kód BPEJ	Výměra		BPEJ na dílu parcely	Parcelní číslo podle		Kód BPEJ	Výměra		BPEJ na dílu parcely
katastru nemovitostí	zjednodušené evidence		ha	m ²		katastru nemovitostí	zjednodušené evidence		ha	m ²	
3208/1		72021	32	23		3209/9		72021	23	93	
		72051	1	61							
			33	84							

Městský úřad Vizovice, odbor stavebního úřadu
uděluje souhlas s dělením pozemku

DLE Č.J. 3564/2011- JA ZE DNE 4.2.2011

Městský úřad Vizovice
odbor
stavebního úřadu
3

Dělit nebo scelovat pozemky lze jen na základě územního souhlasu, pokud podmínky pro ně nejsou stanoveny jiným rozhodnutím nebo opatřením.

GEOMETRICKÝ PLÁN pro změna hranic pozemků		Nálezitostmi a přesností odpovídá právním předpisům	Katastrální úřad, katastrální pracoviště souhlasí s číslováním parcel.
Vyhotovil:  TR. T. BATH 87, 760 01 ZLÍN TEL.: 577 012 479, 603 254 443 grad@gradzlin.cz, www.gradzlin.cz		  Ing. Josef GRESL	 Ing. Marcela Šovišová
Číslo plánu :	2592-3/2011		
Okres :	Zlín	Dne	31. 01. 2011
Obec :	Vizovice	Číslo	PGP 165/2011-705
Katastrální území :	Vizovice	Jeden vpravo geometrického plánu a předepsané přílohy jsou uloženy u katastrálního úřadu, katastrálního pracoviště.	
Mapový list :	ZLÍN 2-3/13	Úředně oprávněný zeměměřický inženýr odpovídá za odbornou úroveň geometrického plánu, za dosažení předepsané přesnosti a za správnost a úplnost nálezitostí podle právních předpisů.	
Kód způsobu určení výměr je určen podle § 77 odst. 2 vyhlášky č. 26/2007 Dosavadním vlastníkům pozemků byla poskytnuta možnost seznámit se v terénu s průběhem navrhovaných nových hranic, které byly označeny předepsaným způsobem: plastovými znaky			

SEZNAM SOUŘADNIC (S-JTSK)

Souřadnice pro zápis do KN

číslo bodu	Y	X	kód kvality	Poznámka
1210-5001	507000.37	1166802.94	3	dřevěn;
1210-5002	506947.28	1166915.25	3	dřevěn;
2489-955	506996.56	1166797.07	3	plot
13	506998.22	1166799.63	3	plastov
14	506971.68	1166855.97	3	plastov
15	506944.22	1166913.90	3	plastov
16	506921.62	1166903.94	3	plastov

